

LEYENDA

X-FACIES MARINAS DOMINANTES
O-FACIES CONTINENTALES

1-Puerto de Tiamacho, 2-Huayacocotla, 3-San Bartolo, 4-Fe-
rrieria Trinidad, 5-Huadachinango, 6-Rio Acaochitlan, 7-Tutote-
pec, 8-Matamoros, 9-Acaflan, 10-Zapotitan, 11-Tezoatlan y El
Conuelo, 12-Mixtepec, 13-Tlaxiaco, 14-Rio Nochistlan Norte de
Yutanduchi, 15-Parte Sur Central del Istmo de Tehuantepec
16-Sureste de Cintalapa, 17-Motocintla, 18-Todos Santos
19-Jocotan, 20-Metapan, 21-Tegucigalpa

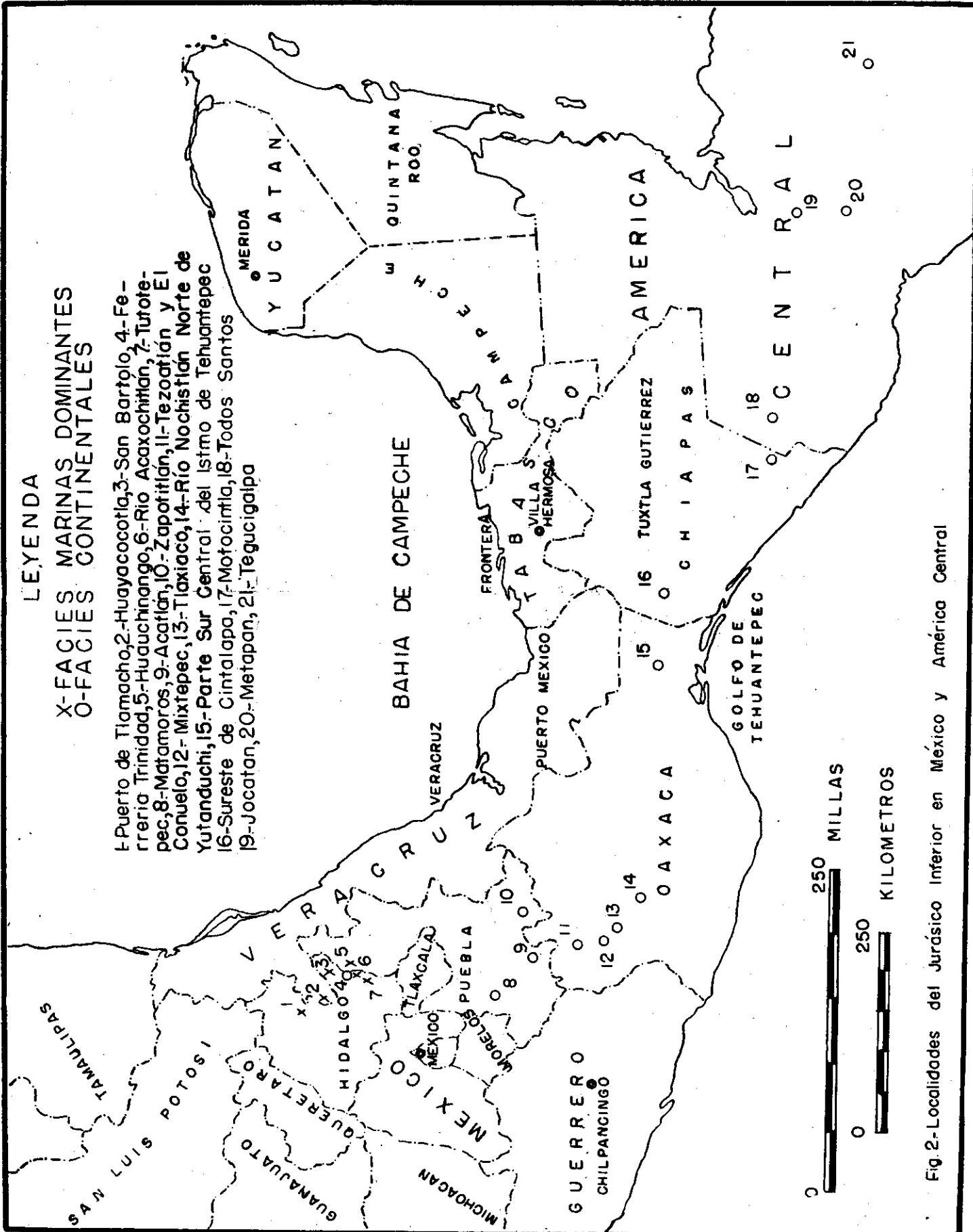


Fig. 2-Localidades del Jurásico Interior en México y América Central

LEYENDA

- x.-Facies Marinas y Continentales Interstratificadas.
- O.-Facies Continentales solamente identificadas.
- 1.-Cualac; 2.- San Juan Diguiyú cerca de Tezoatlán;
- 3.- Mixteca; 4.- Tlaxiaco; 5.- Duashnu; 6.- Parte Sur Central del Istmo de Tehuantepec; 7.- Sureste de Cintalapa; 8.- Motocintla; 9.- Todos Santos; 10.- Jocotán; 11.- Metopán; 12.- Tegucigalpa.

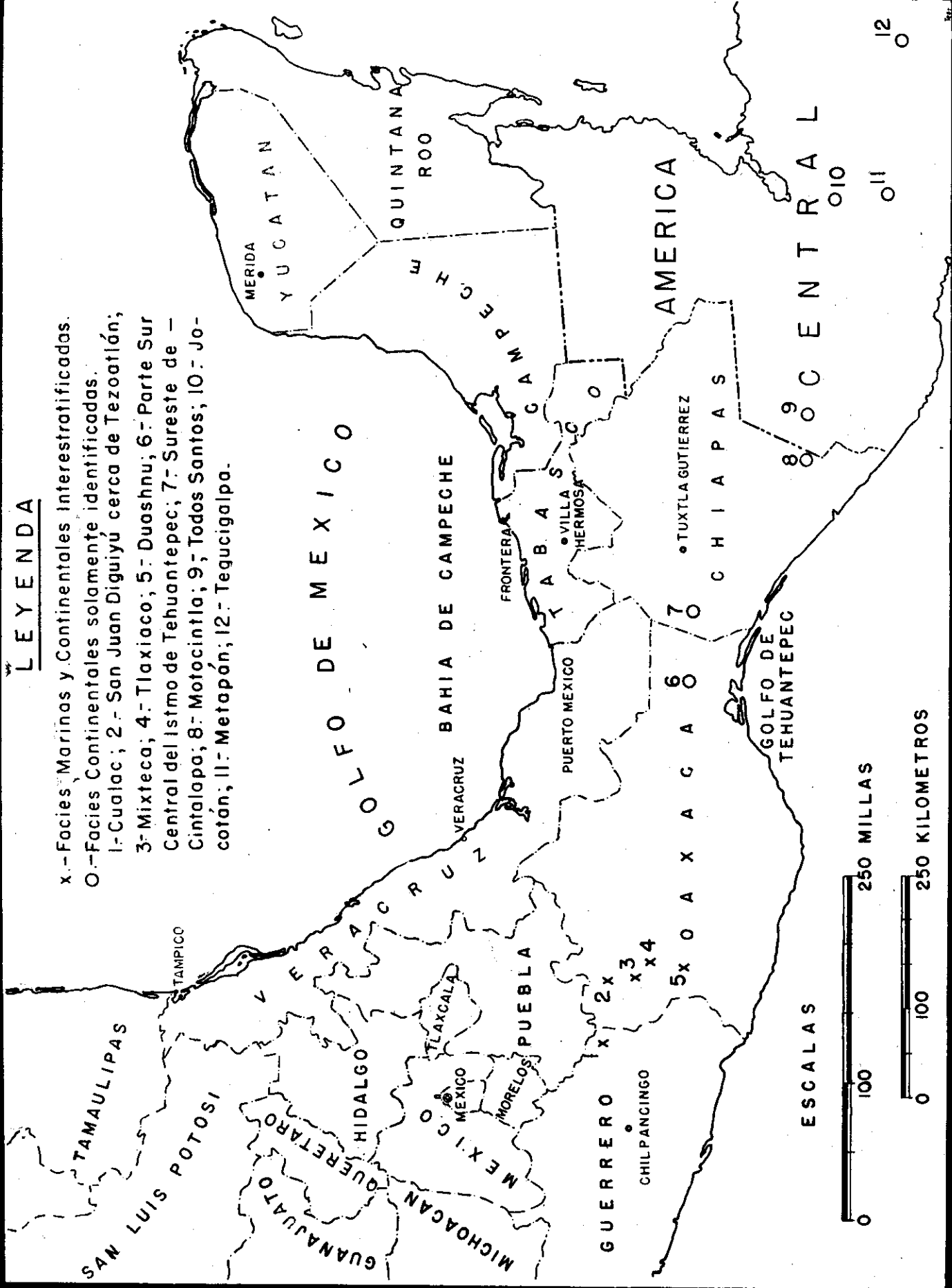


Fig. 3 - Localidades del Jurásico Medio en México y America Central.

LEYENDA

- + FACIES SALINAS.
- LECHOS ROJOS.

- 1.- Levantamiento de Villa Juárez;
- 2.- Sierra de la Ventura;
- 3.- Sierra de Catorce;
- 4.- Mezquital;
- 5.- Miquihuana;
- 6.- Pe-regrina;
- 7.- Huizachal;
- 8.- Pozos Chocoy No. 2 y Alfamira No. 11;
- 9.- Pozo Panuco No. 82;
- 10.- Huayacocotla;
- 11.- Area de Teziutlan;
- 12.- Area de Chinameca;
- 13.- Area de Tonalapa;
- 14.- Area de Rincón Antonio Magohé;
- 15.- Quitzal;
- 16.- Huehuefla;
- 17.- Huachinango;
- 18.- Pozo Poza Rica No. 8;
- 19.- Almanza.

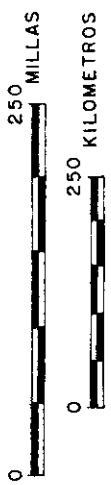
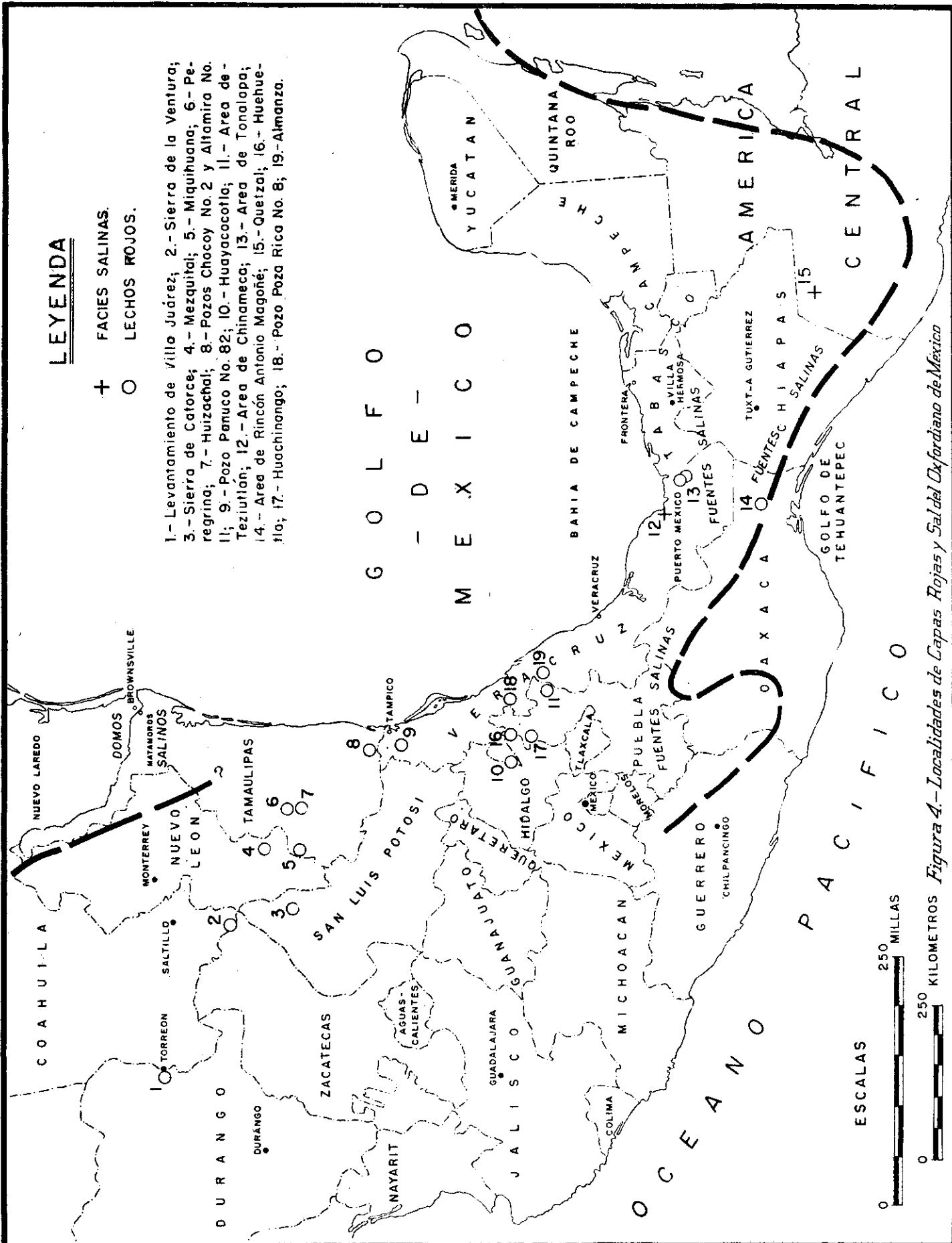


Figura 4.- Localidades de Capas Rojas y Sal del Oxfordiano de Mexico

MEXICO

LEYENDA

- + - FACIES BATIALES CON CEFALOPODOS DOMINANDO.
- O - FACIES COSTERAS O MIXTAS CON BIVALVOS DOMINANDO.

- 1.- Malone; 2.- Pácer de Guadalupe; 3.- Los Fresnos del Río; 4.- Cuatillo Parado; 5.- Sierra Rica; 6.- San Pedro del Gálgio; 7.- Villa Juárez; 8.- Sierra de Jimulco; 9.- Parte W. de la Sierra de Parras; 10.- Parte media de la Sierra de Parras; 11.- Sierra de Ramírez; 12.- Sierra del Chivo; 13.- Pico de Teyra; 14.- Sierras de Zuloaga y Sombreretillo; 15.- Sierras cerca Mazapil; 16.- Sierra de la Ventura; 17.- San Marcos; 18.- Menchaca; 19.- Sierra Azul; 20.- Pozo San Ambrosio No. 1; 21.- Sierras entre Monterrey y Sahilillo; 22.- Ciénaga del Toro; 23.- Parte N.E. de la Sierra de San Carlos; 24.- La Escondida; 25.- Sierra W. de Cd. Victoria; 27.- San Lázaro; 28.- Dr. Arroyo; 29.- Mier y Noriega; 30.- Sierra de Cuatrecasas; 31.- Peñón Blanco; 32.- Pinos; 33.- Pozos Chocoy No. 2 y Altamira No. 1; 34.- Pozo Pánico No. 82; 35.- Jalpan; 36.- Tamazunchale; 37.- Huayacocolla; 38.- Huachinango; 39.- Pozo Pozo Rica No. 87; 40.- Tezuitlan; 41.- Almanza; 42.- Cuatuc; 43.- Consuelo; 44.- Tlaxiaco; 45.- Santo Domingo Ixcatlan; 46.- Amoltepec; 47.- Chinameca; 48.- Río Playas; 49.- Huizachal; 50.- Tlaxolula No. 18.

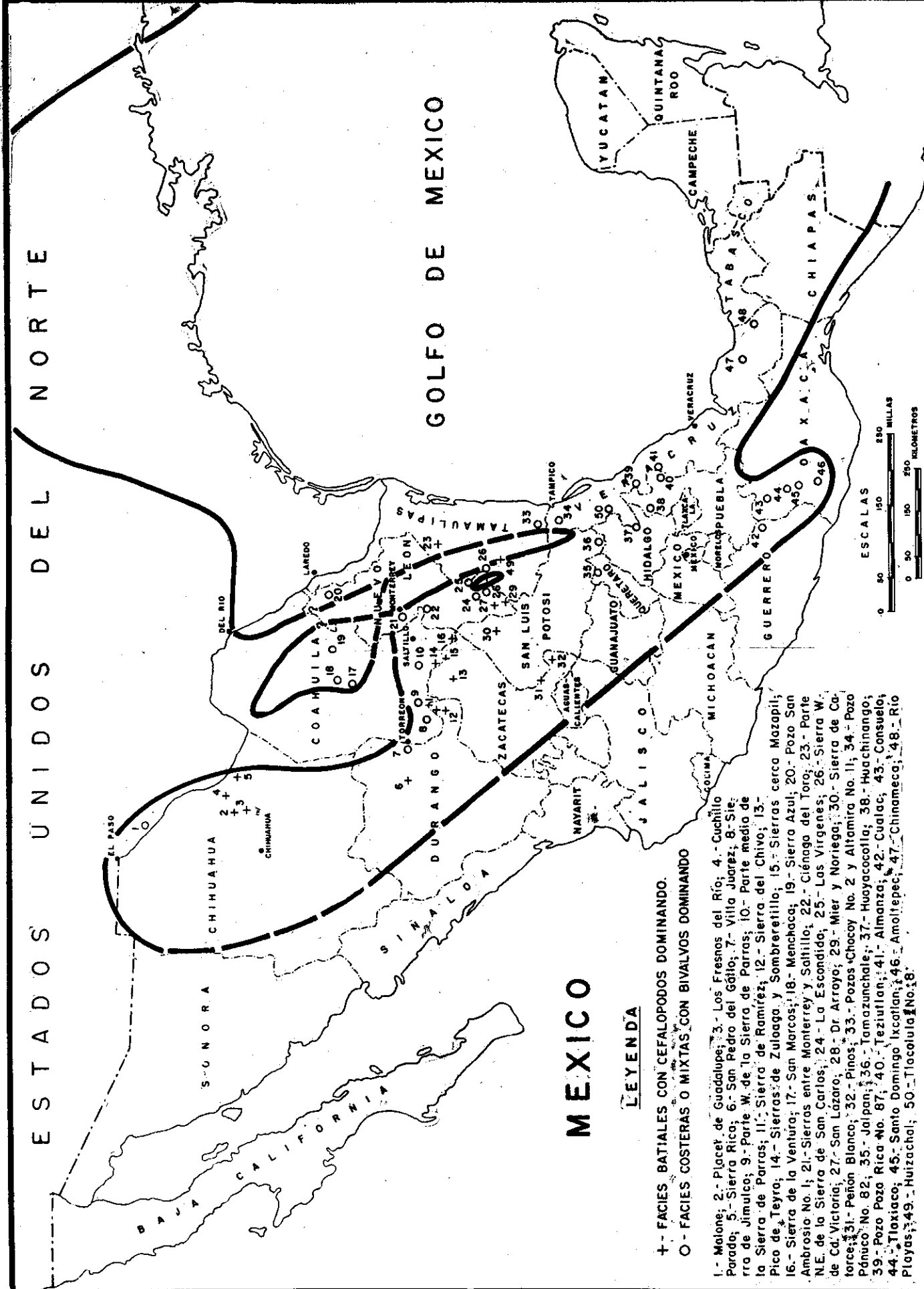
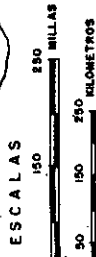


Figura 5.- Localidades del jurásico Superior de México